



AllertaLOM


Mobile app per le allerte di Protezione Civile

GUIDA UTENTE

Dicembre 2019



AllertaLOM: la mobile app di allertamento



AllertaLOM l'allerta in tempo reale

Aggiorna **enti, operatori e cittadini** sullo **stato di allerta** del territorio di proprio interesse

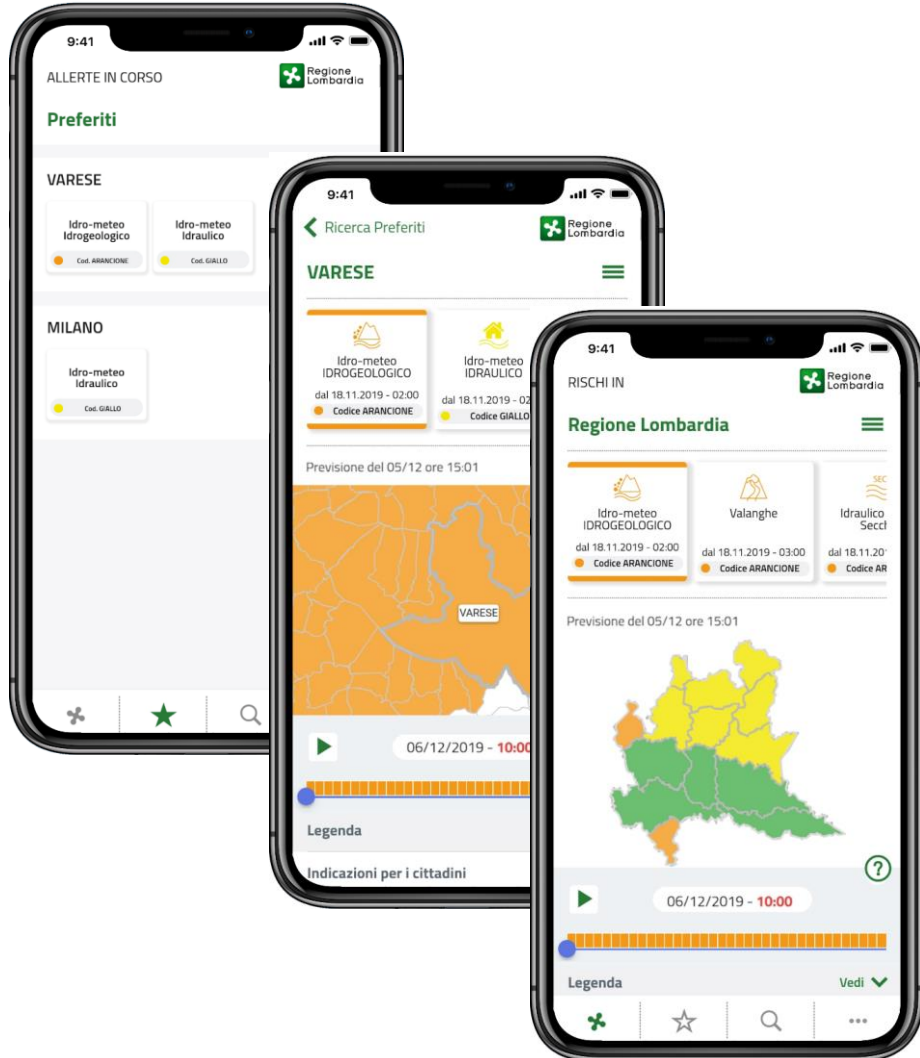
Facilita la fruibilità e comprensione delle informazioni tecniche

Fornisce una visione dinamica su mappa delle previsioni

Mostra l'evoluzione temporale degli effetti al suolo

Caratteristiche generali

AllertaLOM: l'allerta in un colpo d'occhio



AllertaLOM

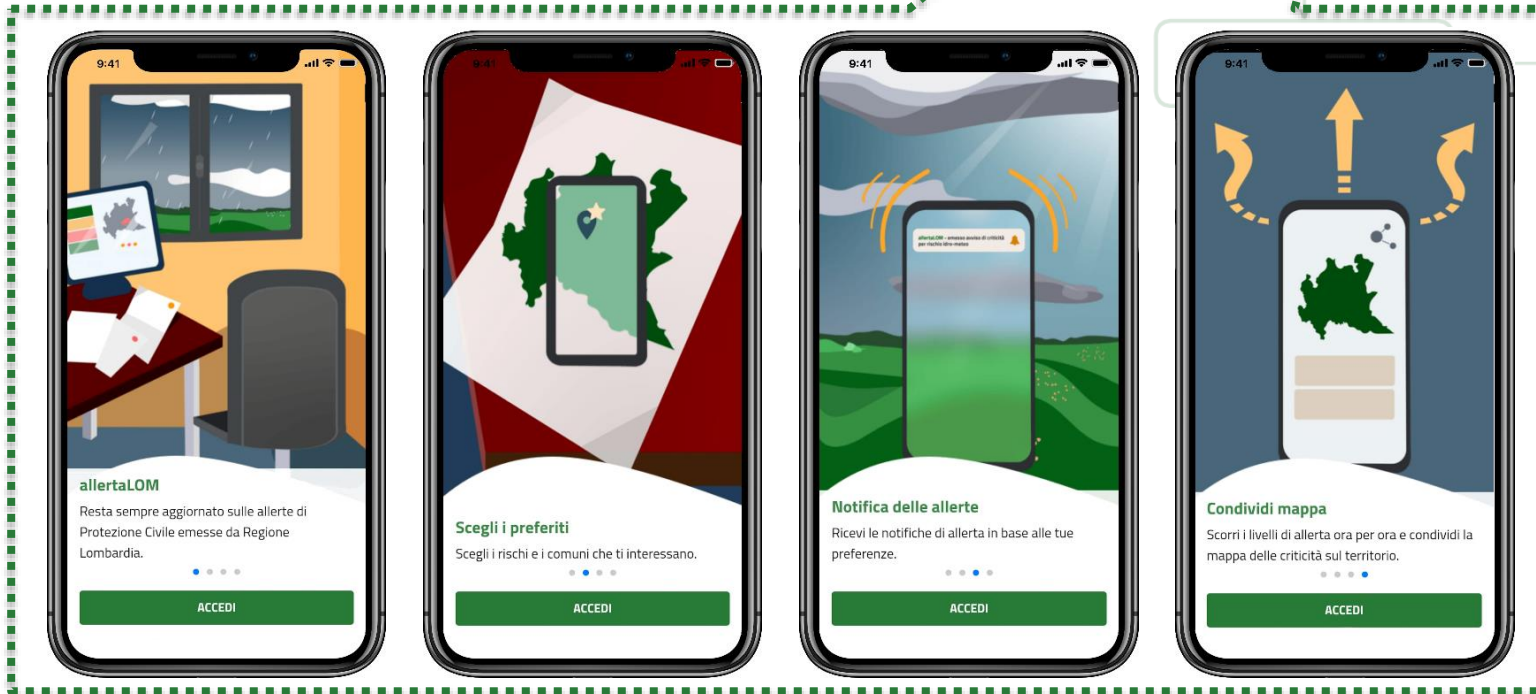
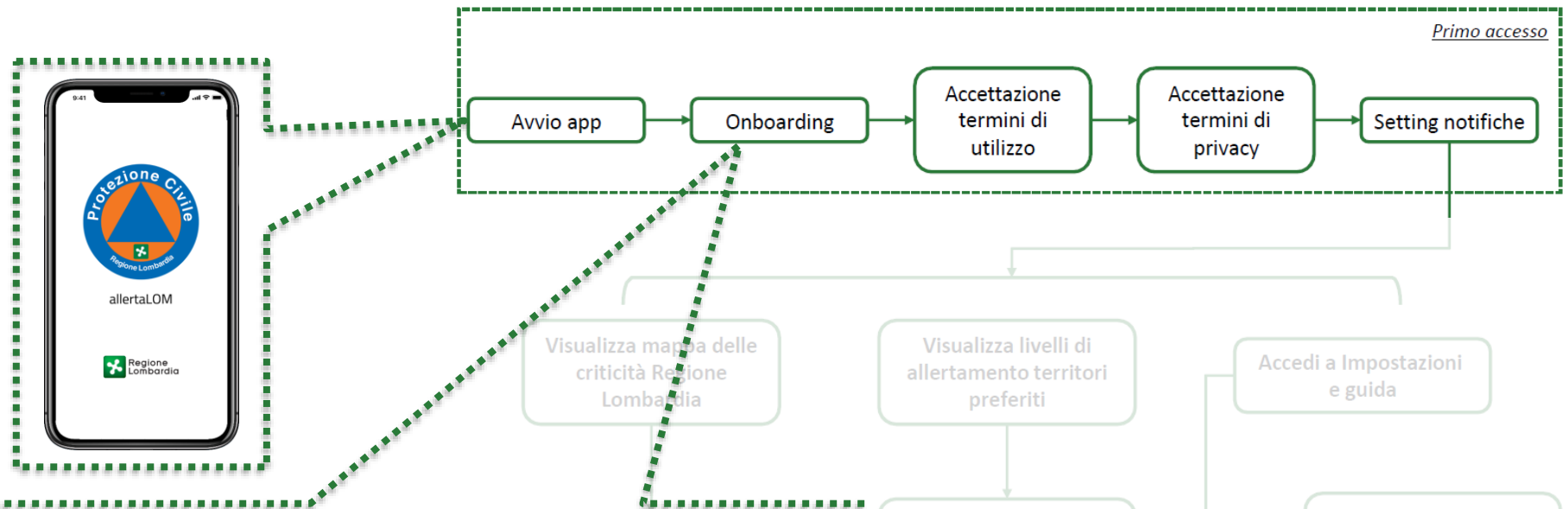
L'app permette di:

- **monitorare la situazione** sui Comuni preferiti oppure su tutta la regione
- **seguire l'evoluzione** su mappa dei livelli di allerta nell'arco di 36 ore e condividerle con i contatti via social, messaggistica o mail
- **personalizzare la ricezione delle notifiche** su tutti i rischi oppure sui singoli rischi
- **ricevere notifiche sull'emissione di allerte** nei Comuni preferiti sui rischi prescelti;
- **scaricare e consultare** i documenti di allerta.

Primo Accesso

Avvio e Onboarding

Schermata di presentazione
Caratterizzata dal logo della Protezione Civile Regionale e dal logo di Regione Lombardia

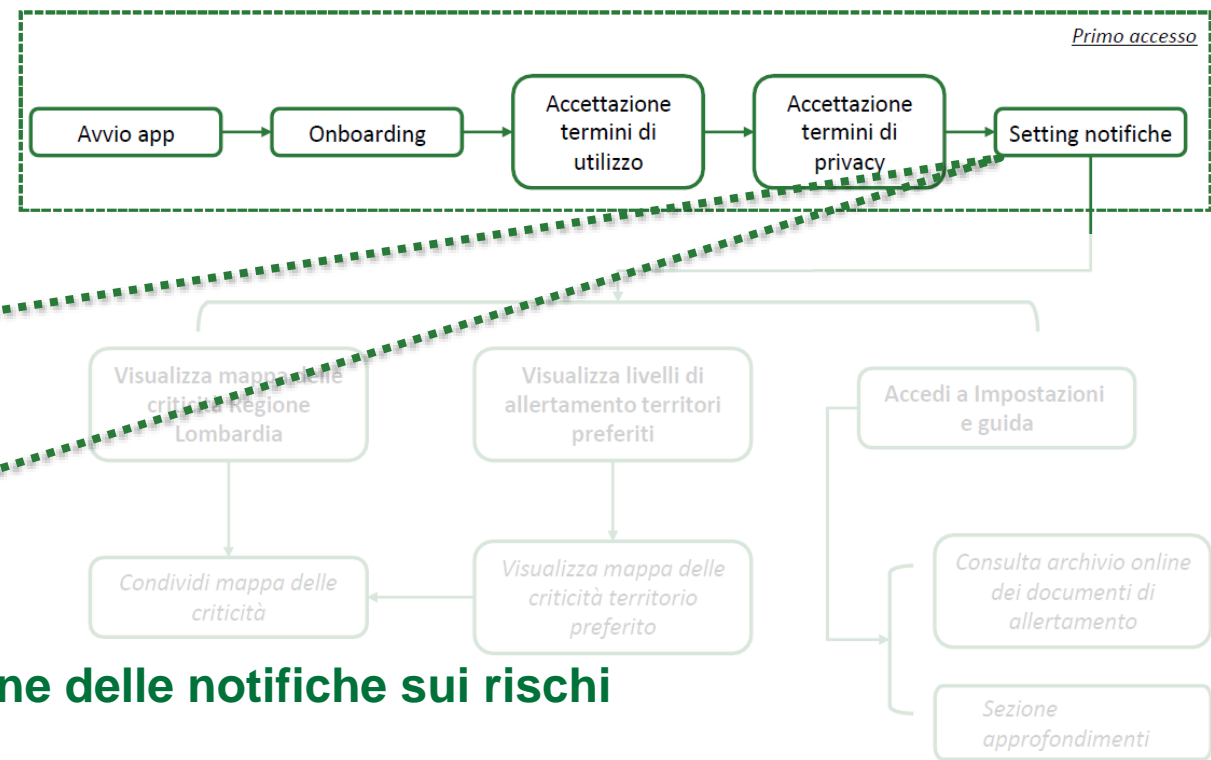
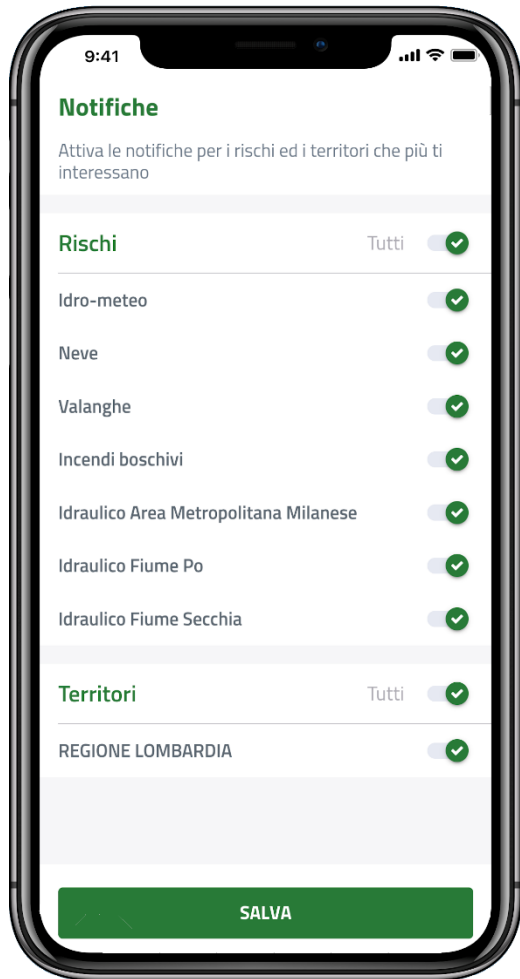


Schermate di onboarding

Orientano l'utente nelle funzionalità
Si presentano al primo avvio dell'app

Primo Accesso

Attivare le notifiche per essere sempre aggiornati



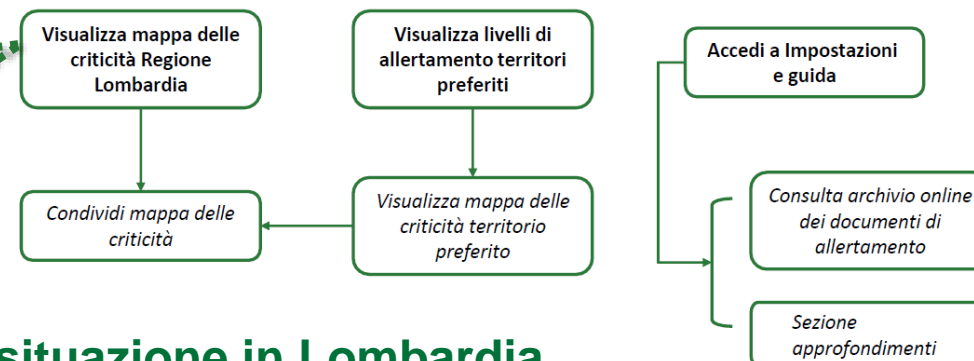
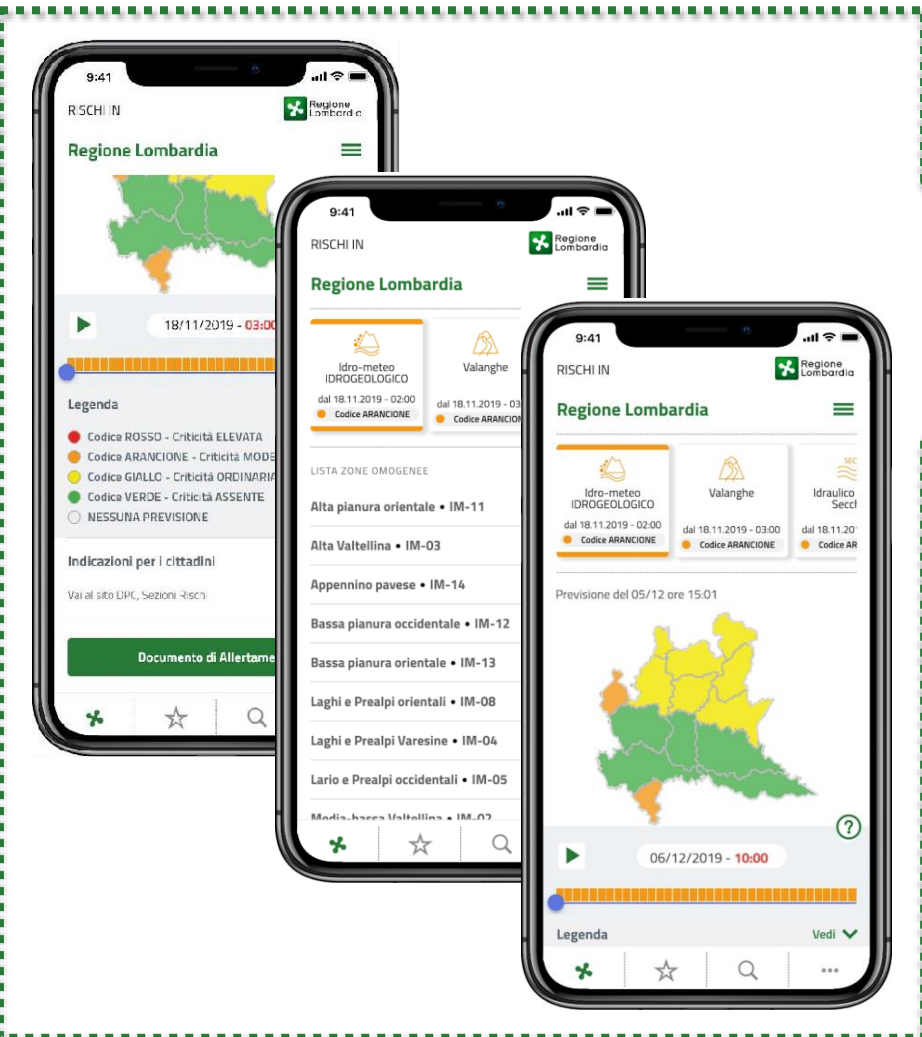
Come attivare la ricezione delle notifiche sui rischi

L'utente può selezionare **tutti i rischi** (o solo alcuni), sui quali vuole **ricevere le notifiche** nel caso di emissione di un'allerta:

- Rischio **idro-meteo**: sugli scenari di rischio **idrogeologico, idraulico, temporali forti, vento forte**
- Rischio **neve**
- Rischio **valanghe**
- Rischio **incendi boschivi**
- Rischio **idraulico Area Metropolitana Milanese**
- Rischio **idraulico Fiume Po**
- Rischio **idraulico Fiume Secchia**

Navigazione

Main page: rischi, mappa delle criticità e barra temporale



La mappa della situazione in Lombardia

Cliccando sull'icona della rosa camuna in basso a sinistra, l'utente visualizza la **mappa regionale**, suddivisa nelle zone omogenee su cui è attiva l'allerta per i rischi selezionati, con i colori corrispondenti al codice dell'allerta. La situazione si può visualizzare anche su **tabella**, cliccando il menù in alto a destra e selezionando la voce «lista zone».

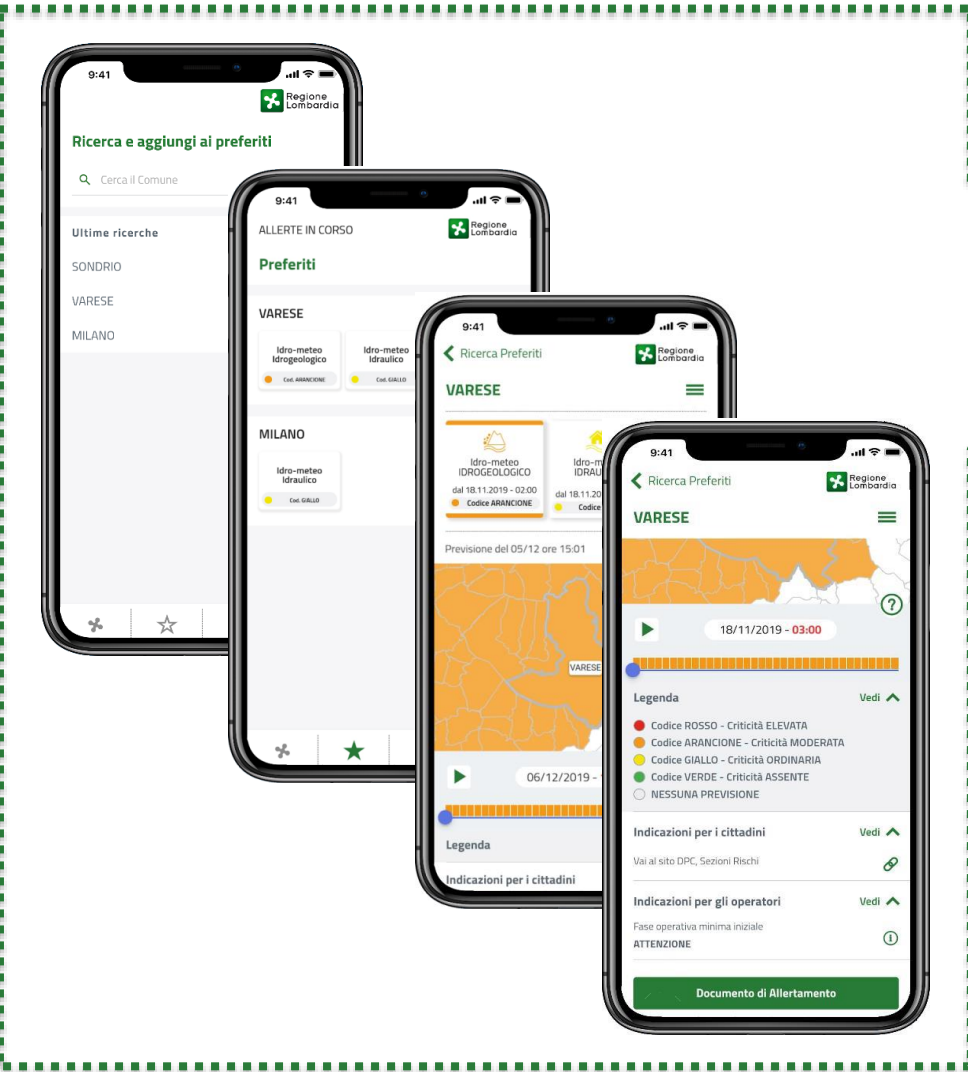
Sotto la mappa, la **barra del tempo** permette di visualizzare l'andamento dell'allerta sul territorio.

L'utente cittadino può informarsi sui **comportamenti di autotutela da adottare in caso di emergenza**, forniti dal Dipartimento della Protezione Civile.

Infine, è possibile **scaricare il documento di allerta** in formato pdf.

Navigazione

Comuni preferiti: rischi, mappa delle criticità, barra temporale



Monitorare previsioni e allerte sui Comuni preferiti

Cliccando sull'icona della stella, gli utenti visualizzano i **Comuni preferiti** e i rischi sui quali è stata emessa un'allerta. Cliccando su «vedi», si accede alla **mappa del Comune** e alla **barra del tempo** che mostra l'evoluzione della situazione.

La mappa ha il colore corrispondente al codice dell'allerta.

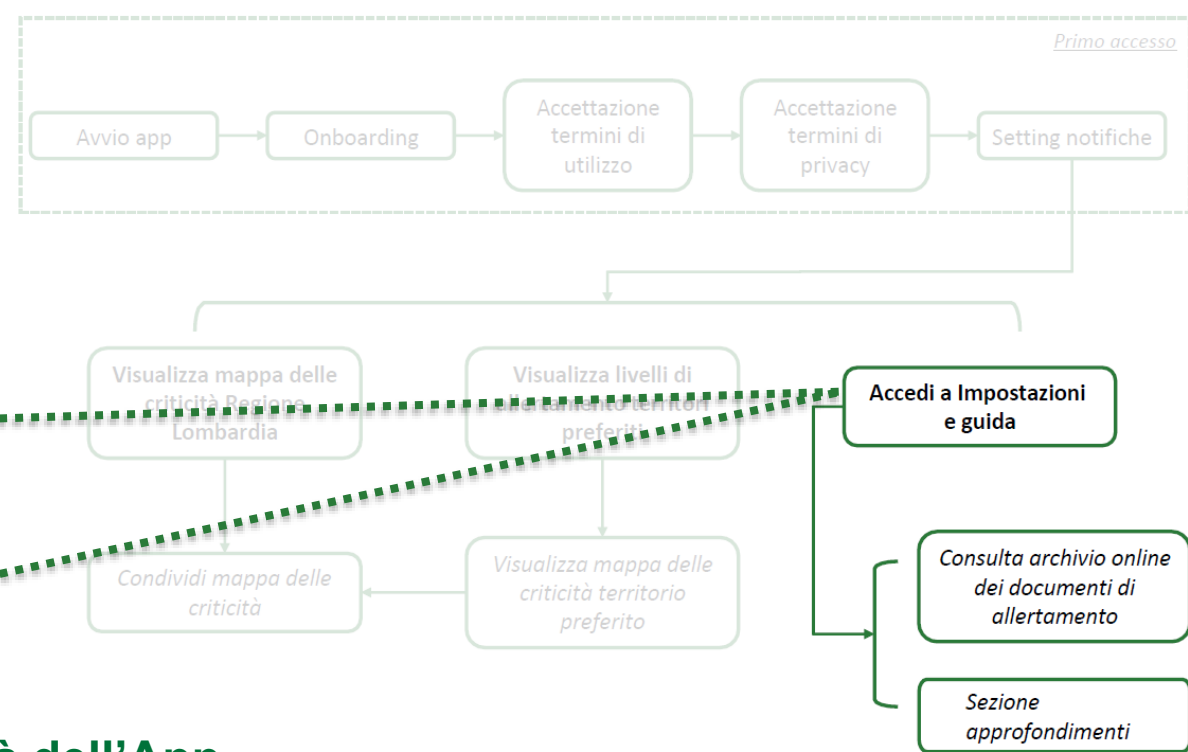
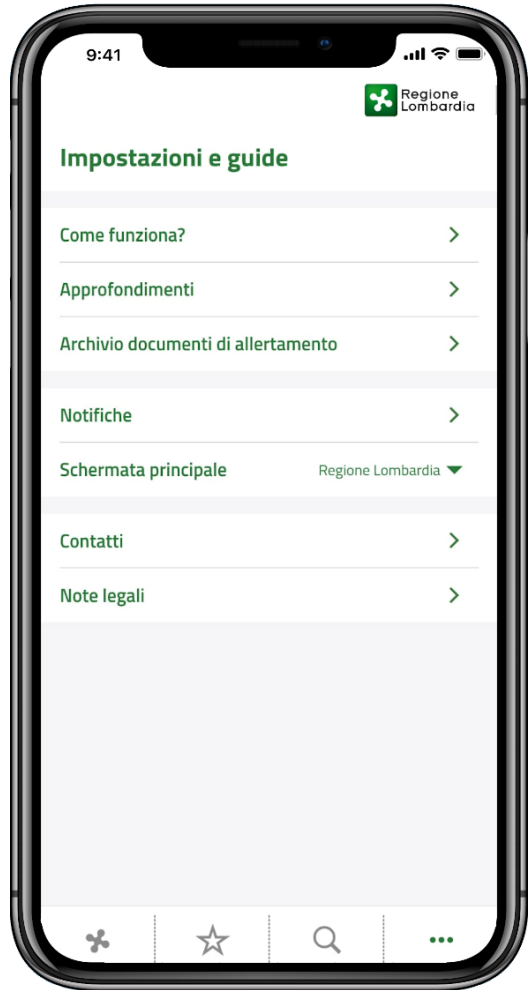
Sotto la mappa, l'utente **operatore** può trovare le indicazioni sulle **fasi operative** da adottare a livello locale per contrastare gli effetti dei fenomeni.

L'utente **cittadino** può informarsi sui **comportamenti di autotutela** da adottare in caso di emergenza, forniti dal Dipartimento della Protezione Civile.

Infine, è possibile **scaricare il documento di allerta** in formato pdf.

Impostazioni e guide

Come usare l'app e approfondimenti



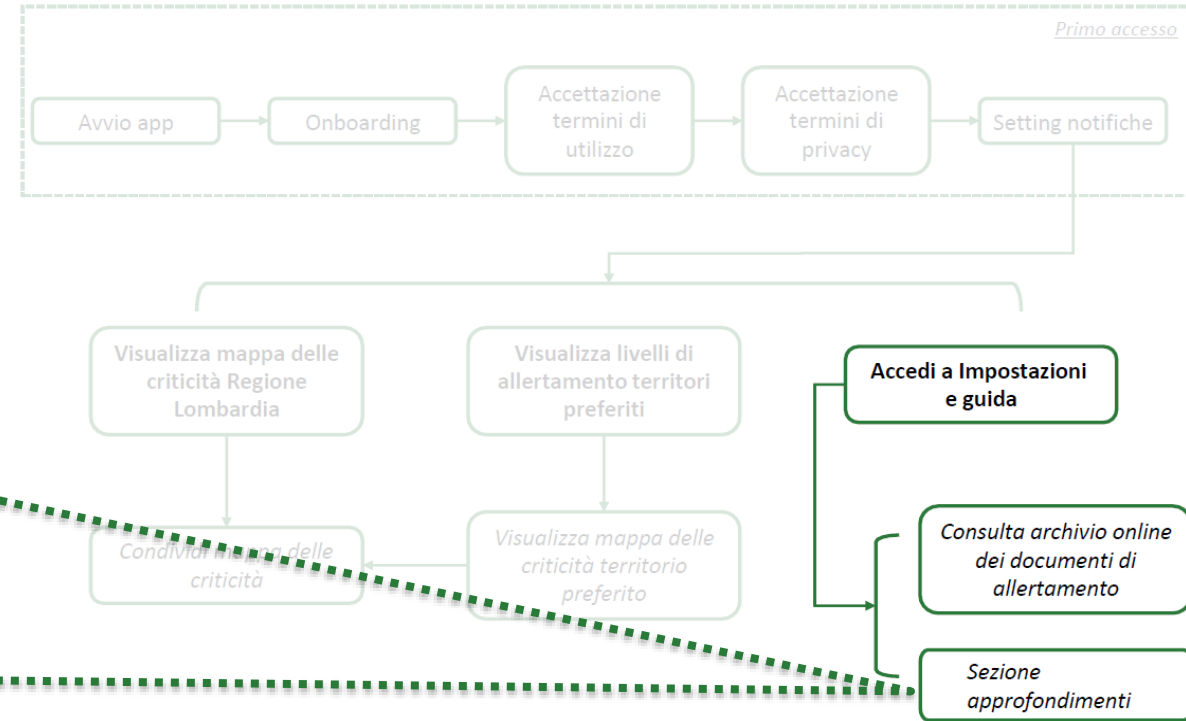
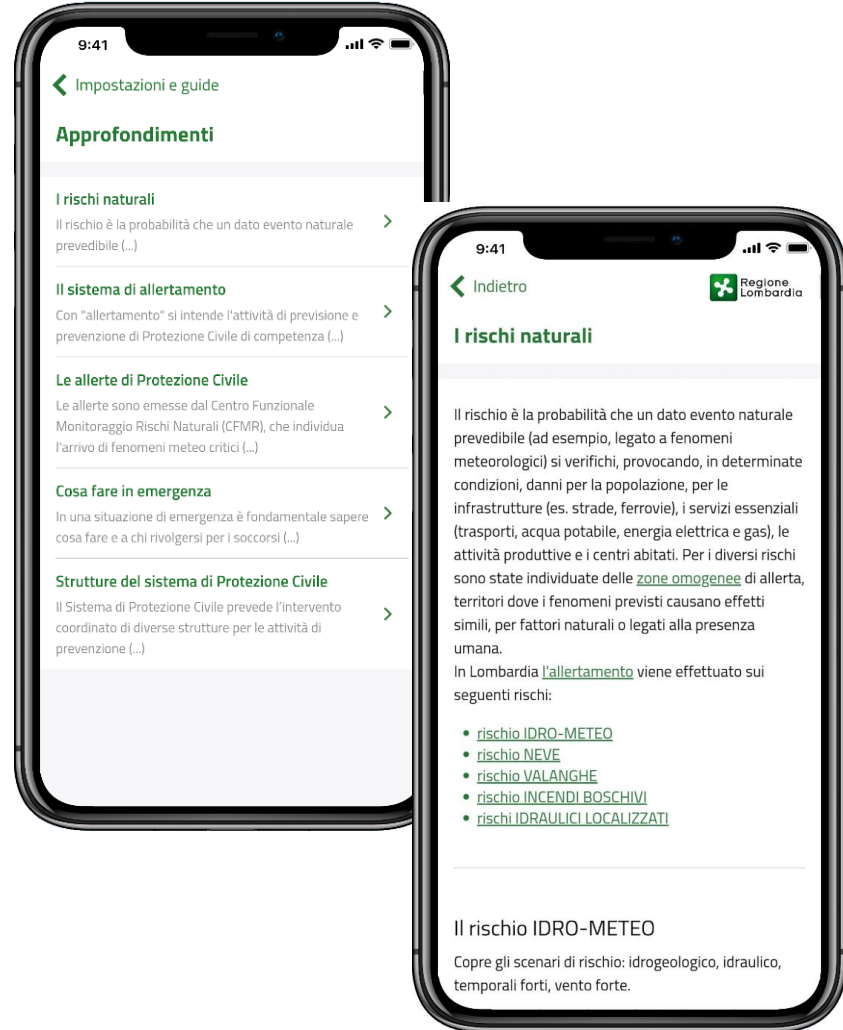
Impostare le funzionalità dell'App

Sotto le impostazioni, si trovano tutte le informazioni utili su:

- uso dell'App
- sistema di allertamento e la Protezione Civile in Lombardia
- dove trovare l'archivio dei documenti di allerta
- come impostare le notifiche
- come visualizzare le mappe nella schermata principale, scegliendo tra la mappa della Regione o la lista dei Comuni preferiti
- i contatti a cui segnalare difficoltà tecniche di installazione e uso
- le note legali

Approfondimenti

Guida all'allertamento e alla Protezione Civile di Regione



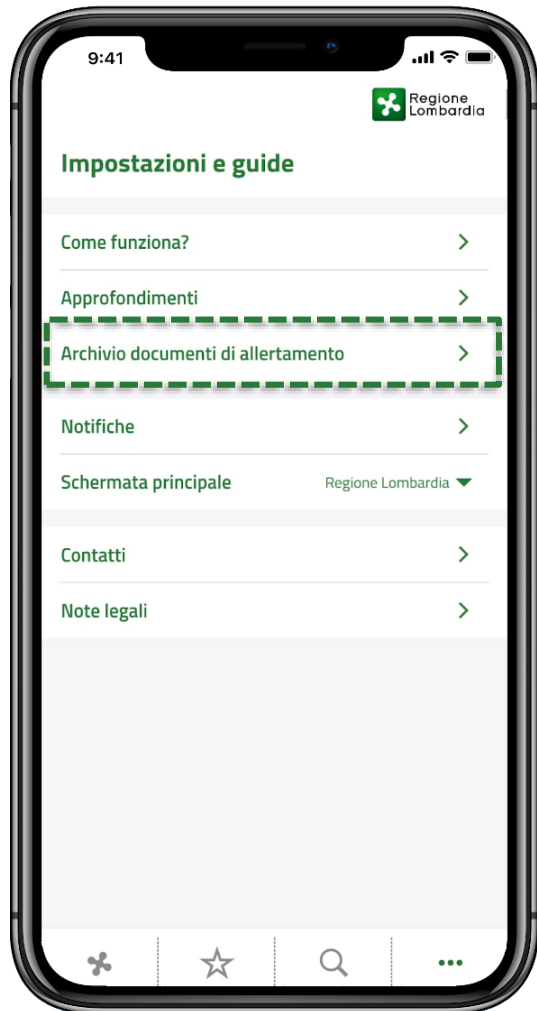
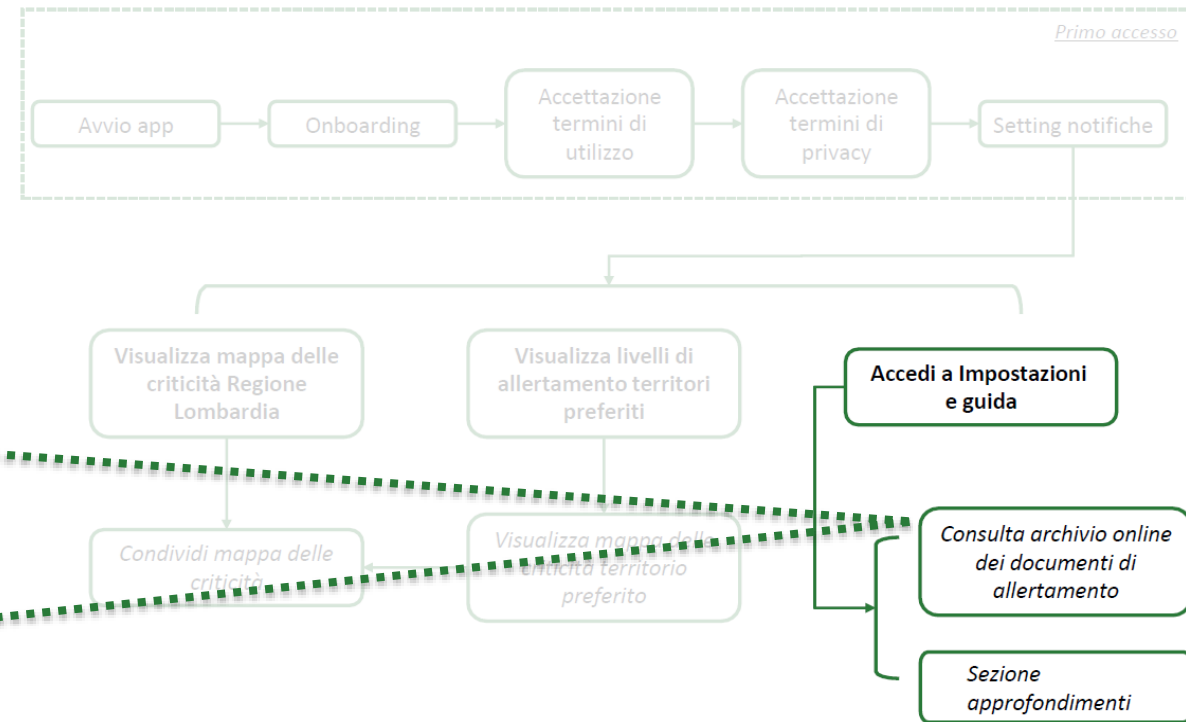
Per familiarizzare con il sistema di allerta e la Protezione Civile

Negli **approfondimenti**, si trovano tutte le informazioni chiave su:

- quali e quanti sono i rischi naturali su cui si emettono le allerte
- come funziona il sistema di allertamento
- contenuto delle allerte
- comportamenti di auto-tutela da adottare in caso di emergenza
- la struttura del sistema di Protezione Civile in Lombardia

Archivio documenti di allerta

Dalla mobile app alla versione web AllertaLOM



L'archivio delle allerte su web

L'utente per visualizzare lo storico delle allerte emesse, può accedere alla **versione web** dell'applicazione

www.allertalom.regione.lombardia.it




Mobile app AllertaLOM

Disponibile sugli Store

AllertaLOM è disponibile gratuitamente, in lingua italiana, sugli store Google Play e App Store



<https://play.google.com/store/apps/details?id=it.lispa.sire.app.mobile.allertalom>



<https://apps.apple.com/it/app/allertalom/id1455220682>